

VÝKRES LAVIČEK

SITUACE

Měřítko: 1:100

Legenda:

- Hrana stávajícího stavu
- Vrstevnice po 50 cm stávajícího terénu
- Osa toku
- Hrana návrhu
- Vrstevnice návrhu po 20 cm
- Zaměřené šachty

Legenda IS:

- Vedení kanalizace - obec Suchá, soukromý vlastní

Legenda ochranných pásem:

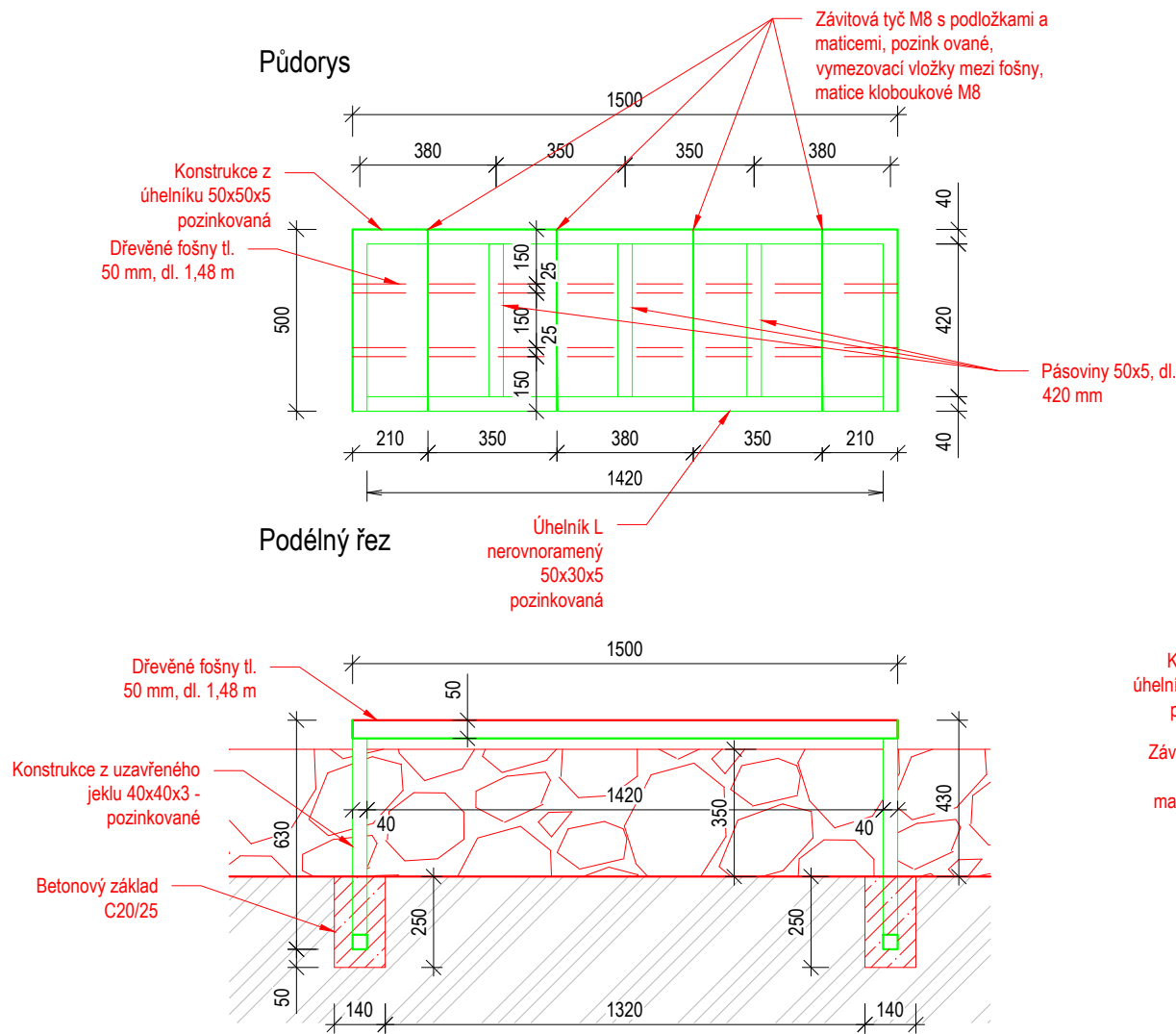
- Ele. nadzemní vedení do 1 kV - EG.D, a.s. - 7,0 m
- Vedení kanalizace - obec Suchá - 1,5 m

Legenda šraf:


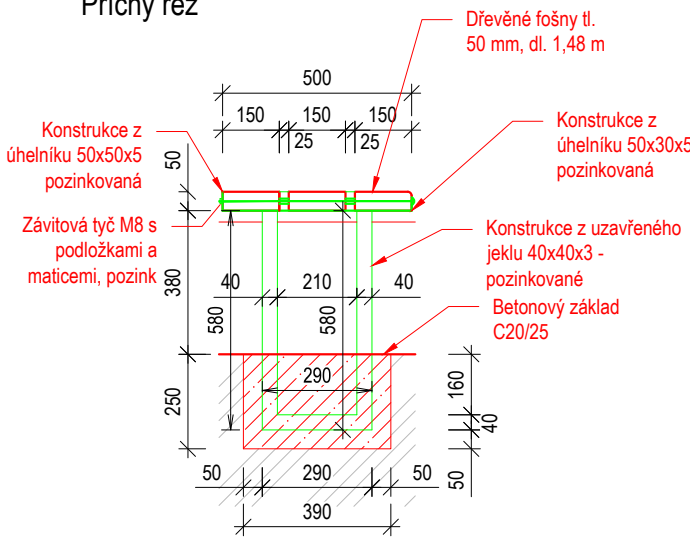
- Nově vytvořená niva toku
- Koryto nového toku
- Zídka na sucho z LK

VZOROVÉ ŘEZY

Měřítko: 1:20



Příčný řez



Souřadnicový systém: S-JTSK
Výškový systém: B. p. v.



ENVICONS s. r. o.

Sídlo a provozovna společnosti
Hradecká 569
533 52 Pardubice - Polabiny
Tel. / FAX: +420 466 531 787
info@envicons.cz • www.envicons.cz

Datum / Date

8/2023

Zakázka č. / Job No.

31/2022

Stupeň / Stage

DPS

Kraj / Region

Vysočina

Stavební úřad / Building Authority

Magistrát města Jihlavy

Katastrální území / Catastral Area

Prostředkovice [759007]

Objednatel / Client

Povodí Moravy s.p.

Alce / Project

Jihlávka,
Prostředkovice,
revitalizace toku

Stavební objekt / Building construction

SO-04 Mobiliář

Název / Title

Výkres lavičky

Zodpovědný projektant / Responsible designer

Ing. Štěpán Plodek

Kontroloval / Checked by

Ing. Jiří Šubrt

Návrh vypracoval / Elaborated by

Ing. Aleš Hejtman

Měřítko / Scale

1:20,100

Výkres č. / DWG No.

04.2

Plodek
Šubrt
Hejtman

Souprava / Copy